

岐阜県のおサムシ……………	穂積俊文 近畿おサムシ……17 研究グループ
カラスヨトウは新築家屋にも集合する……	船越 進太郎……29
オオシロオビゾウムシの 武儀町からの記録……	高井 泰……30
ツヤハダクワガタの 岐阜県における採集例……	川原 誠……30

岐阜県昆虫分布研究会機関誌

岐阜県のおサムシ

穂積俊文

近畿おサムシ研究グループ*

Carabinae in Gifu Prefecture
Toshifumi Hozumi,
Kinki Research Group of Carabid Beetles

はじめに

近畿おサムシ研究グループによって調査された各地のおサムシ類の資料の内、京都府・大阪府・奈良県・兵庫県・三重県・和歌山県・滋賀県および福井県西部については、大阪市立自然史博物館収蔵資料目録第11集「近畿地方のおサムシ」(近畿おサムシ研究グループ, 1979)にその大部分が収録されたが、それ以外の地域については未公表のままである。特に、隣接地域については貴重な資料が多く含まれている。

一方、穂積も長年の間、岐阜県内の資料の収集を続けており、その資料も加えて本資料を作

成した。

資料中、採集年月日は重複を避けるため、同じ市町村内の複数地点での採集例がある場合は最初にのみ記した。採集観察者氏名については姓のみをゴチック体で記した。採集観察者氏名のないものはグループメンバーの中、文責者である富永によるものである。

目録の和名と学名は石川良輔博士(原色日本甲虫図鑑Ⅱ 保育社刊 大阪 1985)によった。

また分布図の●印は採集地、○印は文献記録地である。県境での隣県の文献記録も○印を付したが、この文献名は省略した。

*近畿おサムシ研究グループ: 富永修(文責), 土井仲治郎, 桂孝次郎, 春沢圭太郎, 日浦勇(故人), 谷幸三。

グループの標本の大部分は大阪市立自然史博物館に収蔵されている。

資料提供をいただいた松本宇平佐, 西川嘉朗, 樽野博幸の諸氏に深く感謝する。

目 録

1. *Carabus (Ohomopterus) yamato*

(NAKANE) ヤマトオサムシ (図2)

吉城郡神岡町佐古 (神社) (標高: 630 m), 30.

VII.~1.VIII.1983, 1♀ (trap).

吉城郡宮川村打保白山神社 (標高: 400m), 4

~6.IX.1982, 1♀ (trap).

吉城郡河合村角川 (標高: 570m), 4~6.IX.

1982, 2♂6♀ (2♀新成虫); 舟原 (標高: 720m), 1♀ (trap).

大野郡宮村洞 (南) (標高: 700~800m), 27.

XII.1979, 2♂.

大野郡清見村二本木~夏厩 (標高: 850m),

4~6.IX.1982, 1♂4♀ (1♀新成虫, trap);

三日町 (標高: 660m), 1♂1♀ (trap).

大野郡白川村稗田 (標高: 650m), 4~6.IX.

1982, 2♂ (trap); 大窪 (標高: 750m),

1♂3♀ (trap). 10.VIII.1980, 1♀ (trap).

穂積.

益田郡小坂町松原~赤沼田 (標高: 580m), 30.

VII.~1.VIII.1983, 1♂ (trap).

益田郡萩原町日和田峠トンネル東方 (古関~三

十) (標高: 680m), 30.VII.~1.VIII.1983,

1♂ (trap).

郡上郡白鳥町向小駄良 (標高: 400m), 2~5.

V.1973, 1♀ (trap). 桂・富永.

恵那郡上矢作町小笹原 (標高: 500m), 5.IX.

1972, 4♂2♀, 春沢・土井 富永.

中津川市恵那山黒井沢林道 (標高: 1,300m),

(残骸), 15~16.VIII.1974, 土井.

揖斐郡谷汲村木曾屋東方山神社 (標高: 200

m), 14~15.IX.1975, 2♂ (1♂新成虫, trap),

土井・富永.

揖斐郡揖斐川町鎌曾~三倉 (揖斐峽) (標高:

150m), 24.IX.~3.X.1975, 2♂2♀ (trap),

3.X.1975, 1♀, 西川.

揖斐郡池田町般若畑 (標高: 160m), 3.I.1980,

1♀, 土井・富永.

不破郡垂井町梅谷 (標高: 120m), 4.XII.1977,

1♀, 桂・春沢・富永.

養老郡養老町養老公園 (標高: 50m), 18.XI.

1962, 1♀, 穂積.

養老郡上石津町延坂 (標高: 320m), 3.I.1980,

1♂5♀, 桂・春沢.

2. *C. (O.) dehaanii* CHAUDOIR オオ

オサムシ (図3)

益田郡金山町室洞 (水晶山北麓) (標高: 300m),

22.III.1979, 3♂2♀.

郡上郡白鳥町向小駄良~内ヶ谷峠 (標高: 560

~580m), 4.V.1974, 2♂; 向小駄良~油

坂峠 (標高: 460~500m), 1♂8♀, 土井・

富永.

郡上郡和良村法師丸 (標高: 400~420m), 22.

III.1981, 1♂8♀; 三庫・尾原 (標高: 410

m), 1♀.

郡上郡八幡町八幡 (標高: 240m), 14.XI.1975,

4♂2♀; 相生 (標高: 300m), 5♂9♀; 同

(標高: 400m), 1♂.

恵那郡上矢作町小笹原 (標高: 500m), 5.XI.

1972, 8♂7♀, 土井・春沢・富永.

恵那郡明智町丸草 (北方) (標高: 400m), 10.

X.1980, 1♂1♀.

恵那市笠置山 (標高: 500~1,127m), 1.IV.

1970, 1♂, 松本宇平佐.

瑞浪市明世温泉 (観見荘裏) (標高: 180m), 29.

V.1978, 4 ex. (側溝死骸), 樽野博幸.

土岐市曾木町大草 (標高: 380m), 10.X.1980,

1♂.

加茂郡白川町小原~加屋・小井戸谷 (白川口)

(標高: 230m), 16.XII.1979, 1♂1♀;

同 (標高: 260m), 1♂2♀; 下油井 (標高:

300m), 28.XII.1979, 1♀; 同 (標高: 400

m), 1♀; 宇津尾~葛牧 (標高: 430m), 1♂.

本巣郡根尾村長嶺 (標高: 210m), 21.VII.1972,

1♀ (trap), 穂積; 平野 (標高: 170m), 1♀;

門脇 (標高: 210m), 1♀, 採集年月日不明.

揖斐郡徳山村塚~品谷塚林道 (標高: 380~390

m), 13~14. IX. 1975, 1 ♂ (trap), 土井・富永.

揖斐郡坂内村八草峠 (標高: 960 m), 14. IX. 1975, 1 ♀.

揖斐郡久瀬村高地谷・白倉谷・樽谷分岐 (標高: 310 m), 3. I. 1980, 2 ♀, 土井・富永; 日坂前谷 (標高: 400~500 m), 22. IX. 1972, 2 ♂ 1 ♀.

揖斐郡谷汲村花立峠北麓~野村坂 (牛洞坂) (標高: 100 m), 13~14. IX. 1975, 9 ♂ 11 ♀, 土井・富永; 木曾屋東方山神社 (標高: 200 m), 1 ♀ (新成虫, trap), 土井・富永.

揖斐郡揖斐川町鎌曾~三倉 (揖斐峽) (標高: 150 m), 24. IX. ~ 3. X. 1975, 6 ♂ 5 ♀ (3 ♀ 新成虫, trap), 西川.

揖斐郡春日村伊吹山 (標高: 1,000~1,030 m), 6~9. X. 1974, 3 ♂ (trap), 西川; 古屋 (南) (標高: 390 m), 3. I. 1980, 5 ♂ 3 ♀; 美束・寺本~尾西 (標高: 350 m), 1 ♂ 2 ♀; 尾西谷~国見峠 (標高: 700 m), 1 ♀, 土井・富永.

不破郡垂井町伊吹伊富岐神社 (標高: 80 m), 4. XII. 1979, 2 ♂ 2 ♀; 谷 (標高: 120 m), 2 ♂ 2 ♀; 南宮山杉谷林道 (標高: 240~280 m), 11 ♂ 13 ♀; 梅谷 (標高: 120 m), 1 ♀, 桂・春沢・富永. 梅谷越 (標高 150~200 m), 採集年月日不明, 8 ♂ 8 ♀, 土井・富永; 同 (標高: 240 m), 3 ♂ 2 ♀; 菩提 (標高: 100~150 m), 3. II. 1980, 3 ♀, 桂・春沢.

不破郡関ヶ原町松尾山 (北東) (標高: 140 m), 2. I. 1980, 4 ♂ 2 ♀, 桂・春沢; 八幡池 (標高: 140 m), 1 ♀; 小関八幡神社 (標高: 160 m), 2 ♂ 1 ♀; 玉 (標高: 250~300 m), 1 ♀, 野上 (標高: 110 m), 3. I. 1980, 4 ♂ 4 ♀, 桂・春沢.

養老郡養老町竜泉寺 (標高: 50 m), 22. III. 1981, 1 ♂; 同 (標高: 100 m), 5 ♂ 2 ♀; 養老公園 (標高: 50~100 m), 3 ♂ 6 ♀, 穂積.

3. C. (O.) *arrowianus* (BREUNING)
ミカワオサムシ (図4)

吉城郡上宝村平瀬~蔵柱 (標高: 650 m), 30. VII. ~ 1. VIII. 1983, 1 ♀ (trap); 吉城郡神岡町佐古 (標高: 700 m), 1 ♀ (trap); 麻生

野 (標高: 440 m), 3 ♂ 6 ♀ (1 ♀ 黒色!).

伏方伏方神社 (標高: 750 m), 4~6. IX. 1982, 1 ♀ (trap).

吉城郡国府町漆垣内 (標高: 580 m), 3~4. V. 1973, 2 ♂ 1 ♀ (trap), 桂・富永.

吉城郡古川町平岩 (標高: 560 m), 5. XI. 1978, 1 ♀; 袈裟丸 (飛騨細江) (標高: 500~520 m), 16. XI. 1975, 1 ♀.

高山市石ヶ谷 (標高: 600 m), 4. XI. 1974, 2 ♂ 3 ♀, 春沢. 高山市街 (標高: 600 m), 30. III. 1964, 1 ♀, 穂積.

大野郡丹生川村芦谷 (標高: 800 m), 5. V. 1974, 3 ♀, 土井・富永.

大野郡宮村洞南方 (標高: 660~700 m), 27. XII. 1979, 1 ♀; 同 (標高: 700~800 m), 1 ♀.

大野郡清見村大原松谷口~榎谷 (標高: 870 m), 30. VII. ~ 1. VIII. 1983, 1 ♂ (trap).

大野郡朝日村見座~見座沼 (標高: 800 m), 30. VII. ~ 1. VIII. 1983, 1 ♂ (trap).

益田郡萩原町日和田壁道東方 (古関~三十) (標高: 680 m), 30. VII. ~ 1. VIII. 1983, 2 ♀ (trap).

益田郡金山町室洞 (水晶山北麓) (標高: 300 m), 22. III. 1981, 1 ♂.

郡上郡明方村坂本峠 (標高: 900 m), 4~6. IX. 1982, 2 ♀ (trap).

郡上郡八幡町八幡 (長良川左岸) (標高: 240 m), 14. XI. 1975, 1 ♂.

岐阜市岐阜公園 (標高: 50 m), 15. VII. 1977, 1 ♂, 穂積.

中津川市根ノ上高原 (標高: 800 m), 31. VII. 1952, 1 ♂ 3 ♀ (trap), 穂積.

恵那郡上矢作町小笹原 (標高: 500 m), 5. XI. 1972, 22 ♂ 24 ♀ (2 ♂ 8 ♀ 黒色), 土井・春沢・富永.

瑞浪市明世温泉 (標高: 180 m), 28. V. 1978, 1 ♀; 同観月荘裏, 1 ♀ (側溝); 大湫北 (標高: 520~540 m), 29. V. 1978, 1 ♀ (死骸), 樽野博幸.

加茂郡東白川村越原陰地 (標高: 420 m), 21. III. 1981, 1 ♂.

各務原市鵜沼 (標高: 100 m), 2~5. V. 1973,

- 2♂1♀ (柿畑 trap), 桂・富永.
4. *C. (O.) maiyasanus* BATES マヤサンオサムシ (図4)
- 大野郡白川村稗田 (標高:650m), 4~6.IX. 1982, 1♀ (黒緑色, trap); 大窪 (標高:750m), 1♂2♀ (1♂1♀新成虫, trap); 大窪, 10.VIII.1980, 3♀ (trap), 穂積.
- 大野郡莊川村中畑莊川神社 (標高:820m), 4~6.IX.1982, 1♂2♀ (1♂1♀新成虫, trap).
- 郡上郡高鷲村牧戸 (標高:800m), 12~15.VIII.1975, 1♀; 大鷲東方 (長良川左岸, 標高:600m), 1♂9♀; 正ヶ洞 (長良川右岸, 標高:600m), 1♂2♀ (杉林, trap), 1♂4♀ (竹林, trap), 春沢・西川; 蛭ヶ野高原折立東方 (標高:900m), 9.X.1983, 1♂1♀.
- 郡上郡白鳥町白鳥 (長良川左岸, 標高:400m), 2~5.V.1973, 4♀ (trap), 桂・富永; 同 (長良川左岸), 4~6.V.1974, 14♂11♀ (trap), 土井・富永; 向小駄良 (長良川右岸, 標高:400m), 2~5.V.1973, 1♂ (trap), 桂・富永.
- 郡上郡八幡町相生 (長良川右岸, 標高:300m), 14.XI.1975, 1♂1♀.
- 武儀郡板取村海ノ溝谷 (標高:500~510m), 29~30.VIII.1976, 1♂3♀ (1♂黒色, 1♂1♀新成虫, trap).
- 本巣郡根尾村能郷谷~前山 (標高:1,120m), 16.IX.1974, 1♀ (緑色光沢のある黒色, trap), 前山南尾根 (標高:1,180m), 13~15.IX.1975, 1♀ (trap); 前山~能郷白山直下 (標高:1,420~1,540m), 1♂ (trap), 土井・富永.
- 本巣郡本巣町神海本巣神社 (標高:120~140m), 14~16.IX.1974, 1♂4♀ (trap); 神海 (標高:100m), 2♂3♀; 佐原, 採集年月日不明, 2♂3♀, 桂.
- 揖斐郡徳山村塚~品谷塚林道 (標高:380~390m), 13~14.IX.1975, 1♂ (黒色, trap), 土井・富永.
- 揖斐郡久瀬村高地谷・白倉谷・樽谷分岐 (標高:310m), 3.I.1980, 1♂ (黒色), 土井・富永.
- 揖斐郡谷汲村木曾屋東方・山神神社 (標高:200m), 14~15.IX.1975, 2♀ (trap), 土井・富永; 中名札 (標高:180m), 2.XI.1952, 1♂1♀, 穂積; 下名札 (標高:180m), 24.V.1947, 1♂, 穂積; 岐礼谷 (標高:200m), 5.V.1983, 1♂, 穂積.
- 揖斐郡揖斐川町鎌曾~三倉 (揖斐峡, 標高:150m), 24.IX.~3.X.1975, 12♂13♀ (1♀黒色, trap), 西川喜朗.
- 揖斐郡池田町般若畑 (標高:160m), 3.I.1980, 9♂9♀ (2♀黒色), 土井・富永.
- 揖斐郡春日村古屋 (南, 標高:390m), 3.I.1980, 1♂ (黒緑色); 美束寺本~尾西 (標高:350m), 1♂2♀; 尾西谷~国見峠 (標高:700m), 1♀, 土井・富永.
- 安八郡神戸町落合 (標高:20m), 24.IX.~3.X.1975, 15♂11♀ (1♂2♀新成虫, 全て大形個体, trap), 西川.
- 不破郡垂井町梅谷 (標高:120m), 4.XII.1977, 1♂ (黒色), 桂・春沢・富永; 梅谷越 (標高:150~200m), 3.I.1980, 3♂5♀ (2♂1♀黒色, 1♀緑黒色), 土井・富永; 同 (標高:240m), 2♂2♀. 菩提 (標高:100~150m), 3.I.1980, 2♀ (黒色), 桂・春沢.
- 不破郡関ヶ原町公門 (標高:140m), 2.I.1980, 1♂; 八幡池 (標高:140m), 2♂; 玉 (標高:250~300m), 1♂.
- 養老郡養老町別庄 (標高:40~50m), 4.XII.1977, 1♂2♀, 桂・春沢・富永; 養老公園 (標高:50~100m), 18.XI.1962, 1♀, 穂積; 竜泉寺 (標高:50m), 22.III.1981, 1♀.
- 養老郡上石津町多良奥 (西方, 標高:200~220m), 3.I.1980, 1♀ (黒色); 延坂 (標高:320m), 5♂13♀ (9♀黒色), 桂・春沢・富永.
5. *Apotomopterus porrecticollis* (BATES) アキタクロナガオサムシ (図5)
- 高山市漆垣内町~塩屋町 (標高:560m), 5.II.1978, 1♀, 桂・富永.
- 大野郡宮村一ノ宮水無神社 (標高:700~720m), 2.V.1973, 2♀1ex (1♀1ex朽木中); 洞 (南方, 標高:660~700m), 27.XII.1979, 3♂6♀; 同 (標高:700~800m), 1♀.
- 大野郡白川村鳩ヶ谷~卒塔婆峠 (標高:500m), 14.XI.1975, 1♂1♀1ex.
- 益田郡下呂町舞台峠~御厩野 (標高:750m), 21.III.1981, 2♂; 御厩野~鞍掛峠 (標高:850m), 30.VII.~1.VIII.1983, 1♀ (trap).
- 郡上郡高鷲村蛭ヶ野 (標高:880m), 4.V.1974,

2♀(朽木の樹皮下);大鷲(標高:600m),
12~15.VIII.1975,1♀(新成虫);正ヶ洞,
1♀(新成虫),春沢・西川;蛭ヶ野高原折立
東方(標高:900m),9.X.1983,2♂2♀.
郡上郡和良村上土京~根本(標高:500m),22.
III.1979,1♂(朽木の樹皮下);三庫・尾原
(標高:410m),1♀.
恵那郡山岡町落合~水口,採集年月日不明,松
本宇平佐コレクション,恵那郡上矢作町小笹原
(標高:500m),5.XI.1972,17♂9♀;木ノ
実青薙林道入口,1♂,春沢・土井・富永.
中津川市清水~川上(天狗森山北西麓,標高:
840m),10.X.1980,2♂1♀.
加茂郡東白川村越原陰地(標高:420m),21.
III.1981,2♂2♀.
揖斐郡谷汲村名札岩坂口(標高:150m),採集
年月日不明,1♂,桂.
揖斐郡久瀬村日坂前谷(標高:400~500m),1♀.
不破郡関ヶ原町小関(標高:150m),11.X.1973,
1♀(瓦下),西川嘉朗;同(標高:160m),
2.I.1980,1♀;玉(標高:250~300m),1♀;
野上林道入口(標高:110m),3.I.1980,2♂
1♀,桂・春沢.
養老郡上石津町多良奥(西方,標高:200~220
m),4.XII.1977,1♂1♀,桂・春沢・富永;
牧田~萩原(東方,標高:100~150m),3.I.
1980,1♀;延坂(標高:320m),1♀,桂・
春沢.
養老郡養老町養老公園瀧上(標高:100m),
11.VIII.1962,2♀,穂積.
6. *Leptocarabus procerulus* (CHAUDOIR)
クロナガオサムシ(図6)
吉城郡神岡町大多和峠(標高:1,310m),30.
VII.~1.VIII.1983,1♂(trap);野首(標高:
600m),4.II.1978,1♂,桂・富永.
吉城郡古川町数河(東方,標高:920m),5.XI.
1978,1♀;平岩(標高:560m),1♂1♀1
ex.桂・富永;袈裟丸(飛騨細江,標高:500
~520m),16.XI.1975,2♀.
吉城郡河合村角川~井谷(標高:500~580m),
27.XII.1979,1♀.
高山市石ヶ谷(標高:600m),4.XI.1974,1♀
1令幼虫1ex.;下岡本町(標高:580m),1♀,
春沢.

大野郡丹生川村大洲(標高:1,140m),5.V.
1974,2♂3♀(1♂2♀朽木中);芦谷(標高:
800m),1♂3♀;根方(標高:860m),1♀;
山口,7.V.1972,1♀;日影,1♀,土井・富
永.
大野郡高根村野麦峠,採集年月日不明,土井.
大野郡朝日村見座~見座沼(標高:820m),30.
VII.~1.VIII.1983,1♂(trap);黒川(標高:
850m),1♂(trap);宮村洞(南方,標高:
660~700m),27.XII.1979,4♂2♀;同(標
高:700~800m),4♂3♀;一ノ宮水無神社
(標高:700~720m),2.V.1973,2♂2♀
(朽木中).
大野郡清見村二俣~巢野俣(標高:890m),4
~6.IX.1982,1♂1♀(trap).小鳥峠(標高:
1,000m),5.V.1974,2♂2♀(1♂1♀朽木
中),土井・富永.
大野郡莊川村牧戸(標高:800m),12~15.VIII.
1975,1♀(trap),春沢・西川.
大野郡白川村平瀬登山口(標高:1,200m),12
~15.VIII.1975,3♂2♀(1♂1♀新成虫);
大倉山尾根(標高:2,000m),5♂4♀;同北
斜面(標高:1,970m),2♂7♀(trap);大倉
山尾根北斜面(標高:2,000m),13.VIII.1975,
2♀(夜間歩行中・新成虫);同(標高:1,970
m),15.VIII.1975,1♂(落葉下);同(標高:
2,000m),5♀(空瓶中),春沢・西川;大窪
(標高:800m),10.VIII.1980,1♂1♀(trap),
穂積.
益田郡萩原町桜洞久津八幡神社(標高:460m),
5.XI.1978,1♂,桂・富永;宮田~太洞(標
高:500m),28.XII.1979,1♂;日和田トン
ネル東方(古関~三十,標高:680m),30.VII.
~1.VIII.1983,1♂(trap);船山岐阜大学位
山演習林(標高:1,110~1,050m),1♂1♀
(新成虫,trap).
益田郡下呂町御厩野~鞍掛峠(標高:850m),
30.VII.~1.VIII.1983,1♂(trap).
郡上郡高鷲村大鷲(東,標高:600m),12~15.
VIII.1975,1♂(新成虫,trap),春沢・西川.
郡上郡明方村小保木(標高:570m),4~6.IX.
1982,2♂(trap);坂本峠(標高:900m),2
♂2♀(trap).
郡上郡和良村法師丸(標高:400~420m),22.

- III. 1981, 2♂2♀.
 郡上郡八幡町相生 (標高: 300m), 14. XI. 1975, 1♀; 八幡 (標高: 240m), 1♂.
 恵那郡上矢作町小笹原 (標高: 500m), 5. XI. 1972, 7♂5♀, 春沢・土井・富永.
 中津川市恵那山 データ不明 土井; 曙 (標高: 360m), 5. XI. 1978, 1幼虫.
 土岐市三国山東麓 (標高: 440m), 10. X. 1980, 1♀ (側溝).
 本巣郡根尾村能郷谷東斜面 (標高: 940m), 14. ~16. IX. 1974, 1♂ (trap); 能郷谷~前山 (標高: 1,120m), 1♂ (trap); 前山 (標高: 1,480m), 2♂3♀ (trap); 能郷白山 (標高: 1,600m), 4♀ (trap); 前山~能郷白山直下 (標高: 1,470~1,540m), 13~15. IX. 1975, 16♂58♀ (trap), 土井・富永.
 本巣郡本巣町神海本巣神社 (標高: 120~140m), 14~16. IX. 1974, 1♂3♀ (trap).
 揖斐郡谷汲村名札岩坂口 (標高: 150m), 採集年月日不明, 1♂2♀, 桂; 木曽屋東方山神々社 (標高: 200m), 14~15. IX. 1975, 3♂2♀ (trap) 土井・富永.
 揖斐郡揖斐川町鎌曾~三倉 (揖斐峡, 標高: 150m), 24. IX. ~3. X. 1975, 12♂24♀ (trap), 西川.
 揖斐郡池田町般若畑 (標高: 160m), 3. I. 1980, 1♂2♀, 土井・富永.
 不破郡垂井町南宮山杉谷林道 (標高: 240~280m), 4. XII. 1977, 4♂4♀; 梅谷 (標高: 120m), 1♀, 桂・春沢・富永; 梅谷越 (標高: 150~200m), 3. I. 1980, 1♀, 土井・富永; 同 (標高: 240m), 2♂1♀, 桂・春沢.
 不破郡関ヶ原町玉 (標高: 250~300m), 2. I. 1980, 1♀.
 養老郡養老町別庄 (標高: 40~60m), 4. XII. 1977, 1♂; 多良上原 (標高: 100m), 1♀; 多良奥 (西方, 標高: 200~220m), 1♂1♀, 桂・春沢・富永.
 養老郡上石津町牧田・萩原東方 (標高: 100~150m), 3. I. 1980, 1♀; 延坂 (標高: 320m), 1♂, 桂・春沢.
 7. *L. (Pentacarabus) harmandi mizunumai* (ISHIKAWA) ホソヒメクロオサムシ (図7)
 本巣郡根尾村前山 (標高: 1,480m), 14~16. IX. 1974, 1♂4♀ (trap); 能郷白山 (標高: 1,680m), 4♂2♀ (trap); 能郷谷~前山 (標高: 1,120m), 1♀ (trap); 前山南尾根 (標高: 1,180m), 13~15. XI. 1985, 1♂ (trap); 前山~能郷白山直下 (標高: 1,420~1,540m), 24♂95♀ (4♂2♀新成虫, trap), 土井・富永.
 8. *L. (Adelocarabus) arboreus gracillimus* (BATES) オンタケクロナガオサムシ (図8)
 益田郡小坂町濁河温泉 (標高: 1,800m), 29. VII. 1984, 1♀ (trap), 穂積.
 9. *Damaster blaptoides* KOLLAR マイマイカブリ (図9)
 吉城郡古川町袈裟丸 (標高: 500~520m), 16. XI. 1975, 1♂.
 大野郡丹生川村大洲 (標高: 1,140m), 5. V. 1974, 1 ex. (朽木中); 芦谷 (標高: 800m), 1♂, 土井・富永.
 大野郡朝日村見座~見座沼 (標高: 820m), 31. VII. ~1. VIII. 1983, 1♂ (trap).
 大野郡宮村洞南方 (標高: 660~700m), 27. XII. 1979, 3♂2♀; 同 (標高: 700~800m), 2♂3♀.
 大野郡清見村小鳥峠 (標高: 1,000m), 5. V. 1974, 1♀ (朽木中), 土井・富永.
 大野郡白川村平瀬登山口 (標高: 1,200m), 12~15. VIII. 1975, 1令幼虫頭部脱殻 (trap), 春沢・西川.
 高山市内 (標高: 550m), 22. V. 1976, 1♂ (灯火), 穂積.
 益田郡萩原町船山岐阜大学位山演習林 (標高: 1,050~1,110m), 1♀ (新成虫).
 益田郡下呂町御厩野~鞍掛峠 (標高: 850m), 30. VII. ~1. VIII. 1983, 1♂ (trap).
 郡上郡和良村法師丸 (標高: 400~420m), 22. III. 1981, 1♀; 三庫・尾原, 1♀.
 恵那郡上矢作町小笹原 (標高: 500m), 5. XI. 1972, 1♀, 土井・春沢・富永.
 土岐市三国山東麓 (標高: 440m), 10. X. 1980, 1♂ (側溝).
 加茂郡東白川村越原・陰地 (標高: 420m), 21. III. 1981, 1♂ (交尾器は柔らかい).
 本巣郡本巣町神海 (標高: 120~140m), 14~16. IX. 1974, 1♀ (trap).

不破郡垂井町梅谷越(標高:150~200m), 3. I. 1980, 2♂3♀, 土井・富永; 同(標高:240m), 1♂2♀, 桂・春沢.

不破郡関ヶ原町玉(標高:250~300m), 2. I. 1980, 1♂.

養老郡養老町別庄(標高:40~60m), データ不明, 1♀. 養老公園(標高:50m), 8. XI. 1962, 1♀, 穂積.

養老郡上石津町多良奥(西方, 標高:200~210m), 3. I. 1980, 1♂, 桂・春沢・富永; 牧田・萩原(東, 標高:100~150m), 3♂, 桂・春沢.

文献の記録

1. クロカタビロオサムシ(図10)

高山市内(西田, 1969).

2. エゾカタビロオサムシ(図10)

高山市国分寺通(西田, 1969).

3. ヤマトオサムシ(図2)

大野郡白川村大窪(穂積, 1985); 恵那市(穂積・他, 1965); 中津川市付近(小宮, 1970); 本巣郡根尾村水鳥谷(穂積・他, 1965); 揖斐郡谷汲村(木村, 1970), (小宮, 1970); 養老郡養老(穂積・他, 1965), (穂積, 1985); 不破郡関ヶ原町(木村, 1970).

4. オオオサムシ(図3)

瑞浪市(穂積・他, 1965); 岐阜市金華山(木村, 1970); 本巣郡根尾村長嶺(穂積, 1985); 揖斐郡谷汲村(木村, 1970); 谷汲村中名札(穂積・他, 1965), (穂積, 1985); 不破郡関ヶ原町(木村, 1970), (熊谷, 1974); 不破郡新垂井(木村, 1970); 養老郡養老公園(穂積, 1985); 養老郡上石津町一之瀬(穂積, 1985), 上石津町時山(草刈, 1983).

5. ミカワオサムシ(図4)

高山市・高山市付近(穂積・他, 1965), (穂積, 1982), (木村, 1970), 高山市千光寺(木村, 1970), 上広瀬付近(小宮, 1970); 大野郡久々野(穂積・他, 1965); 郡上郡八幡町美山(日浦・桂, 1971); 恵那市(穂積・他, 1965); 中津川市落合(小宮, 1970); 根の上高原(穂積・他, 1965), (穂積, 1985), (成瀬・吉田, 1962); △美濃市古城山(広江, 1974), 立花(穂積・他, 1965); 関市安桜山(広江, 1974), 桐谷向山(広

江, 1974), 関付近(小宮, 1970), 百年公園(宮野・他, 1981); △各務原市権見山(広江, 1974); 岐阜市金華山(広江, 1974), (穂積・他, 1965), (木村, 1970), (小宮, 1970), 三田洞※(広江, 1974), 鷺山※(広江, 1974), 岐阜(成瀬・吉田, 1962).

(△印はマヤサンオサムシとの中間型を含む。

※印は長良川右岸の産地)

6. マヤサンオサムシ(図4)

大野郡白川村(穂積, 1982), 大窪(穂積, 1985); 美濃市立花(広江, 1974), △誕生山(広江, 1974); 山県郡伊自良村平井(広江, 1974); 揖斐郡谷汲村(穂積・他, 1965), (木村, 1970), (小宮, 1970), (成瀬・吉田, 1962), 中名札(穂積, 1985), (長畑, 1985), 下名札(穂積, 1985), 岐礼谷(穂積, 1985), 小野(富永, 1979); 不破郡関ヶ原町(穂積・他, 1965), (木村, 1970); 不破郡垂井町新垂井(木村, 1970); 養老郡養老(穂積・他, 1965); 養老郡上石津町時山(穂積・他, 1965); 海津郡南濃町石津(富永, 1979).

(△印はミカワオサムシとの中間型を含む)

7. アキタクロナガオサムシ(図5)

高山・高山市付近(穂積・他, 1965), (木村, 1970); 揖斐郡谷汲村(穂積・他, 1965), 中名札(長畑, 1985); 不破郡関ヶ原町(木村, 1970); 養老郡養老町・養老公園(穂積・他, 1965), (穂積, 1985), (成瀬・吉田, 1962); 海津郡南濃町多度山麓(成瀬・吉田, 1962).

8. クロナガオサムシ(図6)

吉城郡上宝村笠ヶ岳, 標高:2,800m(鈴木, 1986), 笠ヶ岳尾根, 標高:2,800m(鈴木, 1986), 鏡平, 標高:2,299m(鈴木, 1986), ワサビ平(鈴木, 1986), 平湯温泉(木村, 1970); 大野郡丹生川村平湯峠(鈴木, 1986); 白川村大窪(穂積, 1985); 揖斐郡谷汲村(穂積・他, 1965), 中名札(長畑, 1985); 不破郡関ヶ原町(穂積・他, 1965), (木村, 1970); 不破郡垂井町新垂井(木村, 1970); 養老郡養老町・養老公園(穂積・他, 1965), (穂積, 1985); 養老郡上石津町時山(穂積・他, 1965).

9. コクロナガオサムシ(図8)

吉城郡上宝村笠ヶ岳鏡平, 標高:2,299m(鈴木, 1986), 杓子平, 標高:2,540m(鈴木, 1986),

縦沢岳, 標高: 2,720m (鈴木, 1986), 播隆平, 標高: 2,620m (鈴木, 1986), 小池新道, 標高: 2,300~2,580m (鈴木, 1986), クリヤ谷, 標高: 1,600~2,500m (鈴木, 1986), 蒲田川上流~大沼乗越~双六小屋間 (桐山, 1961), 双六岳小池新道 (川口, 1967); 大野郡高根村野麦峠, (標高: 1,700m (春沢, 1978); 白川村白山・大倉山~室堂, 標高: 2,350m (春沢, 1978), 大倉山 (尾根筋), 標高: 2,000m (春沢, 1978), 高天ヶ原, 標高: 2,400~2,350m (春沢, 1978); 丹生川村平湯峠 (木村, 1970).

(三俣蓮華岳, 穂高岳, 槍ヶ岳, 双六岳, 安房峠, 乗鞍岳, 木曽御岳などからも記録があるが, 岐阜県側か長野県側か詳らかでない).

10. ホソヒメクロオサムシ (図7)

吉城郡宮川村白木峰 (ISHIKAWA, 1986); 吉城郡河合村樽峠 (ISHIKAWA, 1986); 吉城郡上宝村中崎 (ISHIKAWA, 1986); 大野郡丹生川村乗鞍岳 (ISHIKAWA, 1986); 平湯 (ISHIKAWA, 1986); 大野郡高根村日和田 (ISHIKAWA, 1986), 大野郡白川村大白川 (ISHIKAWA, 1986); 益田郡小坂町濁河温泉 (ISHIKAWA, 1986); 揖斐郡徳山村冠山峠 (ISHIKAWA, 1986).

11. セアカオサムシ (図10)

益田郡下呂町 (穂積・他, 1965).

12. マイマイカブリ (図9)

吉城郡上宝村笠ヶ岳鏡平, 標高: 2,299m (鈴木, 1986); 大野郡久々野 (穂積・他, 1965); 高山市街 (穂積, 1985), 高山市付近 (木村, 1970); 美濃市洲原 (穂積・他, 1965); 関市百年公園 (春沢, 1978); 岐阜市 (穂積・他, 1965); 揖斐郡谷汲村 (穂積・他, 1965), (木村, 1970); 不破郡関ヶ原 (穂積・他, 1965), (木村, 1970); 不破郡垂井町新垂井 (木村, 1970); 養老郡養老公園 (穂積・他, 1965), (穂積, 1985); 郡上郡白鳥町大日岳 (長田, 1986).

産 地 番 号

本目録で示した採集例を図1に下記に示す産地番号で示した.

吉 城 郡

上 宝 村: 1) 双六岳, 2) 笠ヶ岳, 3) 平瀬~蔵柱.

神 岡 町: 4) 大多和峠, 5) 佐古, 6) 麻生野,

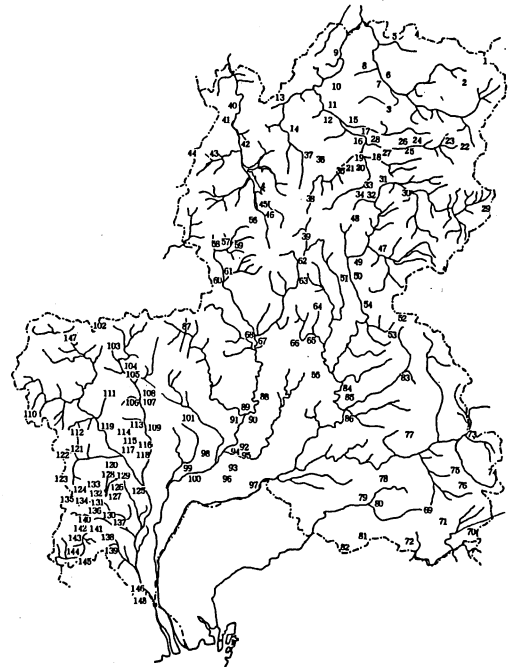


図1. 産 地 番 号

7) 野首, 8) 伏方.

宮 川 村: 9) 打保.

古 川 町: 10) 数河, 11) 袈裟丸, 12) 平岩
河 合 村: 13) 角川, 14) 舟原.

国 府 町: 15) 漆垣内, 16) 村山, 17) 上広瀬.

高 山 市

18) 漆垣内町~塩谷町, 19) 下岡本町,
20) 国分寺通, 21) 石ヶ谷.

大 野 郡

丹生川村: 22) 平湯峠, 23) 大洲, 24) 芦谷, 25)

日影, 26) 根方, 27) 山口, 28) 千光寺.

高 根 村: 29) 野麦峠.

朝 日 村: 30) 黒川, 31) 見座~見座沼.

久々野町: 32) 久々野.

宮 村: 33) 一ノ宮, 34) 洞.

清 見 村: 35) 三日町, 36) 小鳥峠, 37) 二本木~
夏蔵, 38) 二俣~巢野俣, 39) 大原松谷
口~榎谷.

白 川 村: 40) 鳩ヶ谷~卒塔婆峠, 41) 大窪, 42)
稗田, 43) 平瀬白山登山口, 44) 白山.

荘 川 村: 45) 牧戸, 46) 中畑.

益 田 郡

小 坂 町 : 47) 松原～赤沼田.

萩 原 町 : 48) 船山岐阜大学位山演習林, 49) 宮田～大洞, 50) 桜洞, 51) 古関～三十.

下 呂 町 : 52) 御厩野～鞍掛峠, 53) 舞台峠～御厩野, 54) 下呂.

金 山 町 : 55) 室洞.

郡 上 郡

高 鷲 村 : 56) 蛭ヶ野, 57) 大鷲, 58) 正ヶ洞, 59) 折立.

白 鳥 町 : 60) 向小駄良, 61) 白鳥.

明 方 村 : 62) 坂本峠, 63) 小保木.

和 良 村 : 64) 上土京～根本, 65) 法師丸, 66) 三庫・尾原.

八 幡 町 : 67) 八幡, 68) 相生.

恵 那 郡

山 岡 町 : 69) 落口～水口.

上矢作町 : 70) 小笹原, 71) 木ノ実.

明 智 町 : 72) 丸草.

中津川市 : 73) 落合, 74) 恵那山, 75) 清水～川上, 76) 根の上高原.

恵 那 市 : 77) 笠置山.

瑞 浪 市 : 78) 大湫, 79) 明世温泉, 80) 瑞浪.

土 岐 市 : 81) 曾木町大草, 82) 三国山東麓.

加 茂 郡

東白川村 : 83) 越原.

白 川 町 : 84) 下油井, 85) 宇津尾～葛牧, 86) 白川口.

武 儀 郡

板 取 村 : 87) 海ノ溝谷.

美 濃 市 : 88) 洲原, 89) 立花, 90) 古城山, 91) 誕生山.

関 市 : 92) 安桜山, 93) 桐谷向山, 94) 関, 95) 百年公園.

各務原市 : 96) 権見山, 97) 鶴沼.

岐 阜 市 : 98) 三田洞, 99) 鷺山, 100) 金華山.

山 県 郡

伊自良村 : 101) 平井.

本 巢 郡

根 尾 村 : 102) 能郷白山, 103) 能郷谷, 104) 長嶺, 105) 門脇, 106) 水鳥谷, 107) 平野.

本 巢 町 : 108) 佐原, 109) 神海.

揖 斐 郡

徳 山 村 : 147) 塚～品谷.

坂 内 村 : 110) 八草峠.

久 瀬 村 : 111) 高地谷・白倉谷・樽谷分岐, 112) 日坂.

谷 汲 村 : 113) 岐礼谷, 114) 木曾屋, 115) 中名札, 116) 下名札, 117) 小野, 118) 野村坂 (牛洞坂).

揖斐川町 : 119) 揖斐峽.

池 田 町 : 120) 般若畑.

春 日 村 : 121) 美束, 122) 尾西谷～国見峠, 123) 伊吹山, 124) 古屋.

安 八 郡

神 戸 町 : 125) 落合.

不 破 郡

垂 井 町 : 126) 梅谷, 127) 新垂井, 128) 菩提, 129) 伊吹, 130) 南宮山.

関ヶ原町 : 131) 公門, 132) 小関, 133) 八幡池, 134) 松尾山, 135) 玉, 136) 野上.

養 老 郡

養 老 町 : 137) 別庄, 138) 竜泉寺, 139) 養老公園.

上石津町 : 140) 牧田, 141) 一之瀬, 142) 川西, 143) 多良, 144) 延坂, 145) 時山.

海 津 郡

南 濃 町 : 146) 石津, 148) 多度山.

啓蟄の原稿を募集します

- ☐ 原稿は原稿用紙に書いて下さい.
- ☐ 出来上り11ページ (400字詰原稿用紙約40枚) 以上の報文を一举掲載する時は, 原則として, 超過分費用を著者負担とします.
- ☐ 原稿の書き方は, 投稿規定が出来る間, 本

号を参考にして下さい. 不備な原稿は, 編集者が訂正を求めることがあります.

- ☐ 英文タイトルは要望がなければ編集者がつけます.
- ☐ 原稿の送り先, 照会先は下記のとおりです.

〒500 岐阜市芥見南山三丁目11-1
岐阜県立岐阜藍川高等学校内 田中正弘 宛

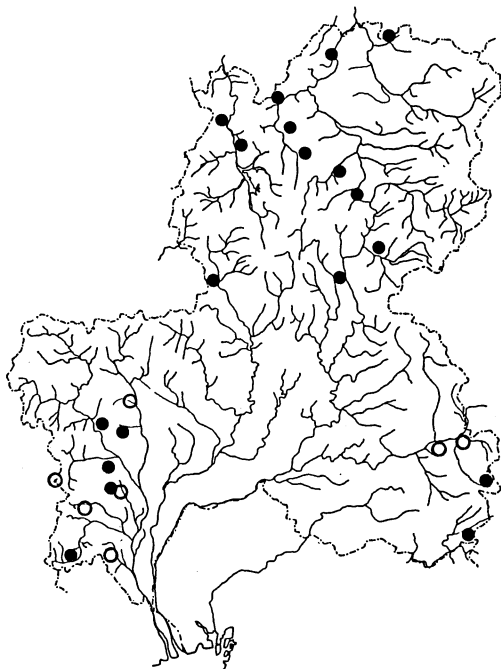


図2. ヤマトオサムシの分布状況

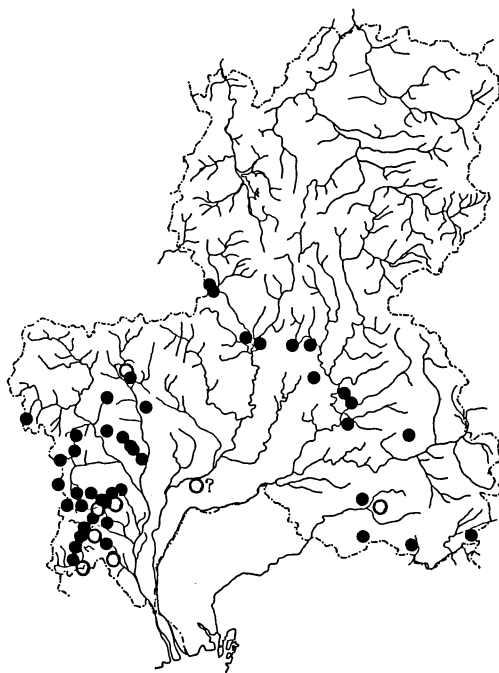


図3. オオオサムシの分布状況

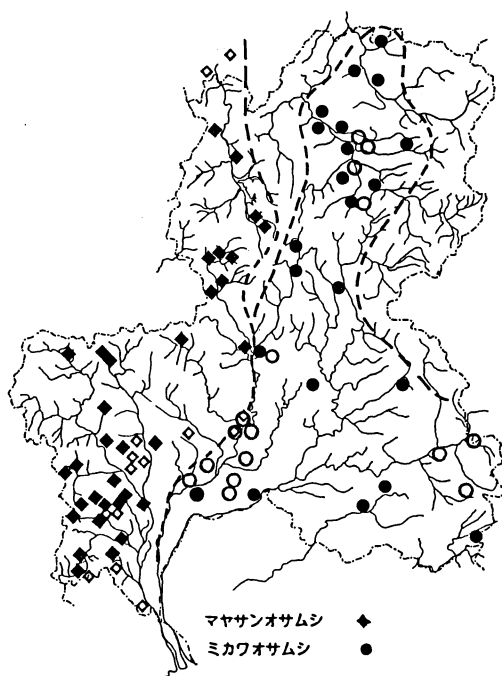


図4. ミカワオサムシとマヤサンオサムシの分布状況

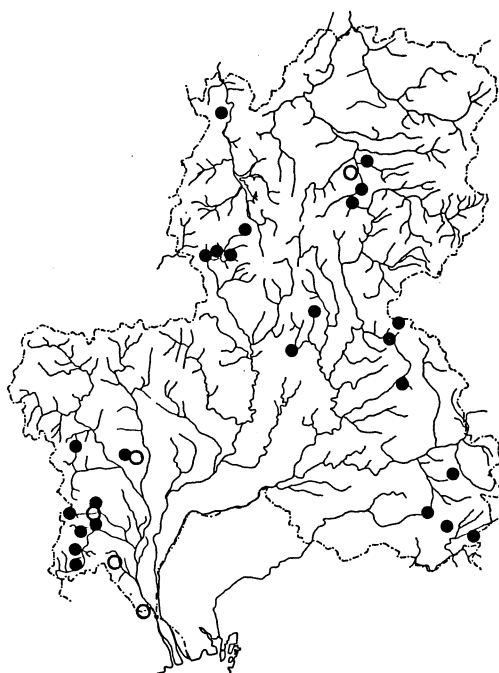


図5. アキタクロナガオサムシの分布状況

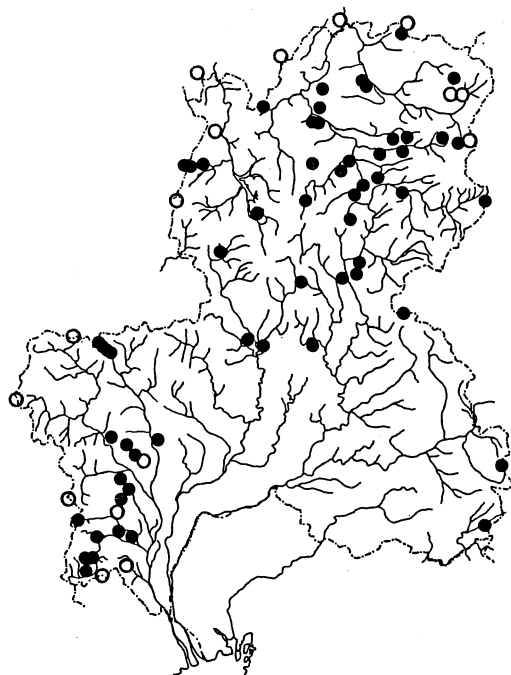


図 6. クロナガオサムシの分布状況

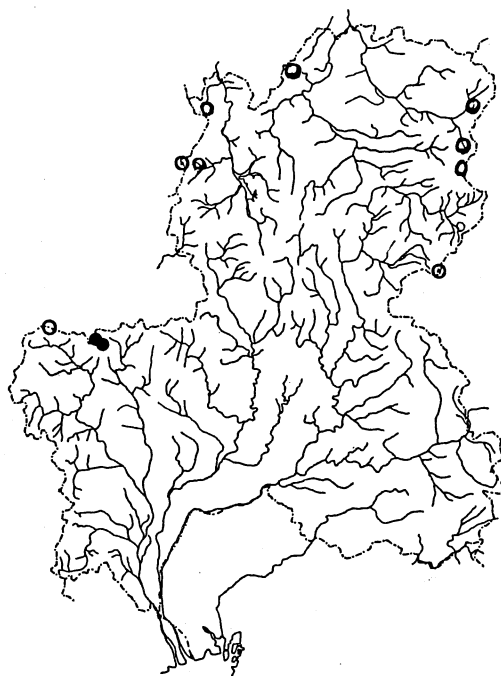


図 7. ホソヒメクロオサムシの分布状況

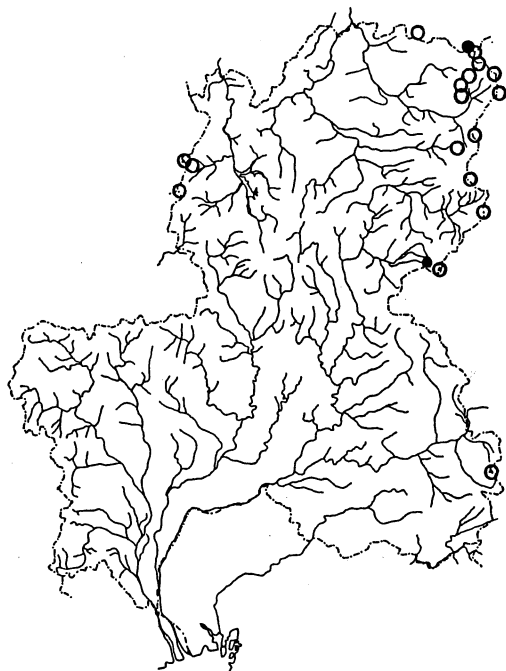


図 8. オンタケクロナガオサムシ (クロナガオサムシ) の分布状況

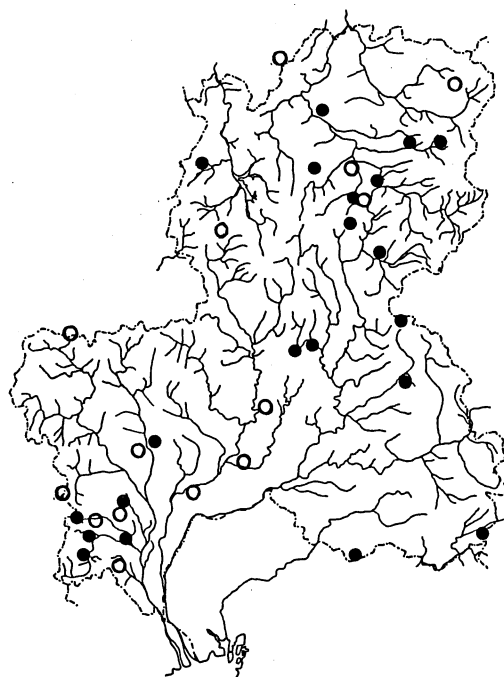


図 9. マイマイカブリの分布状況

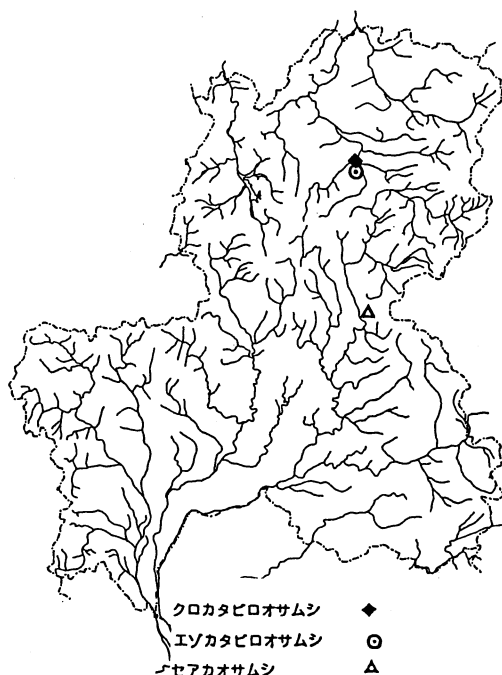


図10. クロカタビロオサムシ, エゾカタビロオサムシ及びセアカオサムシの分布状況

文 献

1. 春沢圭太郎 (1978) 奈良県大峰山脈のコクロナガオサムシ. 大阪市立自然史博物館研究報告 31:39-46.
2. 広江幹雄 (1974) 長良川流域のアオオサムシ. 岐阜県の動物: 207-212.
3. 日浦 勇・桂 孝次郎 (1971) 信楽山地のマヤサンオサムシ. 大阪市立自然科学博物館研究報告 24:15-27.
4. 穂積俊文・成瀬善一郎・佐藤正孝・吉田哲郎 (1965) 東海地方のオサムシ. 佳香蝶 16 (60):141-161.
5. 穂積俊文 (1982) ミカワオサムシの分布. 昆虫と自然 17 (12):12-13.
6. ——— (1985) 岐阜県で採集した鞘翅目目録 (第1報). 啓蟄 3 (7):1-6.
7. ISHIKAWA, R. (1986) Taxonomic studies on *Leptocacabus harmandi* (LAPOUGE) (Coleoptera Carabidae). Trans. Shikoku

- Ent. Soc. 17 (4):221-238.
8. 川口寛昭 (1967) 甲虫3種. 佳香蝶 19 (69):40.
9. 木村欣二 (1970) 中部地方オサムシ採集概況. インセクト・マガジン 76:149-159.
10. 桐山 功 (1961) 蒲田川上流採集記. 佳香蝶 13 (45):47-55.
11. 小宮次郎 (1970) オオオサムシ属 (*Apo-tomopterus*) の分類. インセクト・マガジン 76:22-64.
12. 熊谷正弘 (1974) 緑地帯. 33:1-4.
13. 草刈広一 (1983) オサムシの記録・窪木幹夫氏コレクション. オサムシ・マップ 9 (裏表紙).
14. 宮野伸也・柴田佳章・安藤 尚 (1981) 岐阜県百年公園の昆虫相. 岐阜県博物館調査報告 4:23-37.
15. 長畑直和 (1985) 採集記録票. オサムシ・マップ 22: 記-110.
16. 成瀬善一郎・吉田哲郎 (1962) ナゴヤオサムシの分布 アキタクロナガオサムシの新産地. 佳香蝶 14 (49): 表紙および20-21.
17. 西田真也 (1969) 高山市でエゾカタビロオサムシを採集. 佳香蝶 21 (78):89.
18. 長田 勝 (1986) テネラル調査表. オサムシ・マップ 25:525.
19. 鈴木 功 (1986) 笠ヶ岳連峰の昆虫相. 岐阜県博物館調査報告. 7:33-55.
20. 富永 修 (1979) 糸魚川周辺のオサムシ. (I) 越佐昆虫同好会々報 50:43-53.

お知らせ 本誌バックナンバーは下記のとおりです. 入手希望者は, 本誌発行者へ連絡ください.

<会 員 価 格>

- 1巻: 1号 530円, 2号 600円, 3号 1,500円
 2巻: 4号 830円, 5号 680円, 6号 900円
 3巻: 7号 680円, 8号 680円, 9号 890円
 4巻: 10号 750円, 11号 900円, 12号 600円
 5巻: 13号 600円, 14号 600円,

連絡先: 岐阜県昆虫分布研究会

〒501-11 岐阜市柳戸1番1
 岐阜大学教育学部内

カラスヨトウは新築家屋にも集合する

船 越 進 太 郎

Individuals of *Amphipyra* gathered at the new wooden house

Shintaro FUNAKOSHI

1987年7月5日岐阜県大野郡荘川村一色に一軒の家屋が新築された。集落より約3km離れた一色川沿いにあり、近年分譲された土地である。今のところ付近に建築物はなく、カラマツ林にあって一帯はカリヤスを主とする植物群落で覆われている。1987年8月29～30日にかけてこの家屋に滞在する機会を得たが、その際、建築物の屋根裏および軒下に *Amphipyra* 属の蛾を発見した。建材や塗料の臭いが漂うような新築家屋への集合はまだ例をみない。これとあわせて光に誘引される個体も記録したので以下に報告する。この短報を書くにあたり、蛾の静止位置を調べる作業に協力して頂いた溝際佳典氏並びに家屋の所有者であり、調査の便宜をお願いした金古弘之氏にお礼申し上げる。

調査時間は20時～24時である。建築物の屋根裏および軒下に静止していた *Amphipyra* 属の蛾の位置を図1～4に示す。さらに、建物の東

約1mの地点に水銀灯をつけ飛来した個体は次の通りであった。オオウスヅマカラスヨトウ *A. erebina* 1♂、ツマジロカラスヨトウ *A. schrenckii* 2♂、シマカラスヨトウ *A. pyramidea* 1♂。また、観察時間中に静止場所を動いた個体は次の通りであった。個体番号1ツマジロカラスヨトウ23時姿を消す。個体番号19ツマジロカラスヨトウ24時出現。

要 約

岐阜県大野郡荘川村一色において *Amphipyra* 属の夏眠個体および光に誘引される個体を調べた。その結果、家屋軒下などにツマジロカラスヨトウ13、シマカラスヨトウ11の静止個体を確認した。休眠に適した環境であれば新築家屋にも *Amphipyra* 属の蛾が集まっていた。夏眠個体はほとんど動かず、静止状態を続けるが、中には光に飛来するものがいた。しかし、この個体は夏眠場所のものが誘引されたのかどうかは不明である。

注1： ①—④は個体番号を示す

注2： ●印はツマジロカラスヨトウ、○印はシマカラスヨトウの発見箇所

注3： 3と4の個体は屋根の内側のものである

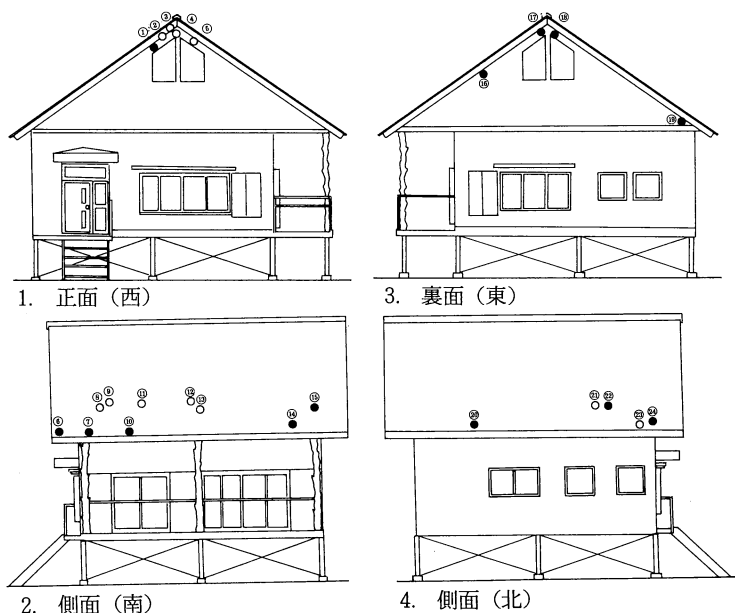


図1-4 *Amphipyra* 属蛾類の発見箇所

オオシロオビゾウムシの 武儀町からの記録

高 井 泰

Cryptoderma fortunei WATERHOUSE from Mugi-cho, Gifu Pref., (Col., Rhynchophoridae).

Yasushi TAKAI

岐阜県におけるオオシロオビゾウムシ *Cryptoderma fortunei* WATERHOUSE の既知産地は、岐阜市(藤田, 1972), 関市(高井, 1977), 養老町(高井, 1979), 可児町(野平, 1982), 美濃市(鈴木, 1980: 関市長坂とあるが、美濃市長坂の誤りである)であるが、筆者は武儀町で本種を採集したので、記録しておく。

武儀町富之保, 4. VI. 1987, 1ex.

ここに記録したものは、中濃高校の外壁に登っていたものであるが、これまでの採集経験でも道路の側溝(関市小屋名), ササの葉上(美濃市長坂)など、意外な場所で出会うゾウムシである。

文 献

1. 藤田 宏(1972) ゾウムシの珍品2種の記録, 月刊むし, (20): 34.
2. 穂積俊文(1983) 東海甲虫誌(第25報) ゾウムシ科(その2)・オサゾウムシ科, 佳香蝶, 35(133): 1-9.
3. 野平照雄(1982) 岐阜県産昆虫目録 ゾウムシ類, 岐阜県の昆虫(岐阜県環境部環境保全課編): 471-490. 岐阜県.
4. 大野正男(1976) 分布総説(1) オオシロオビゾウムシ, 昆虫と自然, 11(11): 15-18.
5. 鈴木 功(1980) オサゾウムシ科, 関高生物, 1: 66.
6. 高井 泰(1977) オオシロオビゾウムシの岐阜県下における一産地, 昆虫と自然, 12(1): 17.
7. ——— (1979) 岐阜県産オオシロオビゾウムシの文献, 昆虫と自然, 14(14): 23.

ツヤハダクワガタの 岐阜県における採集例

川 原 誠

A record of *Ceruchus lignarius* LEWIS (Coleoptera, Lucanidae) in Gifu Pref.

Makoto KAWAHARA

Ceruchus lignarius LEWIS ツヤハダクワガタは、近時その生態の解明が進むに従って、各地で記録されるに至っているが、岐阜県下での報告はまだ少なく、筆者の知る範囲では、小坂町(河路, 1984)と国府町(鳥飼, 1970)から記録がある程度である。

筆者は、本種を白川村で採集したので、記録しておく。

岐阜県大野郡白川村大白川, 25. VII. 1987, 1♂.

なお、本個体は、*m. monticola* ミヤマツヤハダクワガタに属する。

文 献

1. 鳥飼兵治(1969) 飛騨地方の鞘翅目の分布について, 生物教育, 13: 137-154.
2. 河路掛吾(1984) ツヤハダクワガタ中部亜種の採集報告, 月刊むし, 166: 8.

啓 けいちつ 蟄

Vol.5 No.15

発行日/昭和63年(1988年)3月5日

編集者/田中正弘 野平照雄
尾藤成人 高井 泰

発行者/岐阜県昆虫分布研究会(GKK)

〒501-11 岐阜市柳戸1番1
岐阜大学教育学部内
TEL 0582 (30) 1111 内線 3162
郵便振替 名古屋 5-8149
年額会費 3,000円印刷所/名港印刷株式会社
名古屋市港区築三町3-6
TEL (052) 652-3311